

ГРАДОСТРОИТЕЛЬНЫЙ ПЛАН ЗЕМЕЛЬНОГО УЧАСТКА № RU77183000-034010

Градостроительный план земельного участка подготовлен на основании обращения Акционерного общества "ИНТЕКО" от 21.09.2017

Местонахождение земельного участка

г. Москва, внутригородское муниципальное образование Раменки

Описание границ земельного участка:

согласно Кадастровой выписке о земельном участке от 21.09.2017 № 77/ИСХ/17-2629645.

Обозначение (номер) характерной точки	Перечень координат характерных точек в системе координат, используемой для ведения Единого государственного реестра недвижимости	
	X	Y
1	4776.07	-313.14
2	4762.63	-318.65
3	4726.36	-332.7
4	4700.51	-344.86
5	4680.84	-354.16
6	4650.93	-369.03
7	4625.22	-383.01
8	4599.58	-398.35
9	4572.88	-416.72
10	4534.64	-350.09
11	4526.42	-338.78
12	4524.32	-335.81
13	4525.3	-334.42
14	4525.98	-333.42
15	4527.23	-331.36
16	4528.3	-329.46
17	4529.61	-326.88
18	4530.71	-324.2
19	4531.58	-321.44
20	4532.29	-318.37
21	4532.78	-315.52
22	4533.04	-312.64
23	4533.06	-309.74

Обозначение (номер) характерной точки	Перечень координат характерных точек в системе координат, используемой для ведения Единого государственного реестра недвижимости	
	X	Y
24	4532.84	-306.86
25	4536.87	-304.27
26	4544.24	-302.75
27	4551.1	-301.58
28	4552.49	-301.32
29	4555.4	-300.65
30	4557.38	-300.21
31	4560.18	-299.47
32	4562.91	-298.5
33	4565.54	-297.3
34	4567.42	-296.29
35	4568.37	-295.73
36	4570.81	-294.17
37	4573.11	-292.42
38	4575.26	-290.48
39	4577.24	-288.37
40	4579.04	-286.11
41	4579.85	-284.94
42	4580.81	-283.51
43	4581.84	-281.88
44	4582.78	-280.18
45	4583.62	-278.44
46	4584.34	-276.85
47	4585.41	-274.17
48	4586.27	-271.4
49	4586.89	-268.58
50	4587.28	-265.71
51	4587.43	-262.47
52	4587.86	-259.53
53	4588.24	-256.66

Обозначение (номер) характерной точки	Перечень координат характерных точек в системе координат, используемой для ведения Единого государственного реестра недвижимости	
	X	Y
54	4588.88	-253.89
55	4590.49	-252.86
56	4592.04	-251.76
57	4593.53	-250.56
58	4597.2	-247.45
59	4598.78	-246.11
60	4599.91	-245.23
61	4601.1	-244.2
62	4602.25	-243.13
63	4603.34	-242
64	4604.43	-240.83
65	4606.41	-238.5
66	4607.81	-236.59
67	4609.38	-234.17
68	4610.75	-231.62
69	4611.91	-228.97
70	4612.72	-227.92
71	4615.72	-226.59
72	4618.32	-225.31
73	4622.15	-223.12
74	4624.64	-227.6
75	4652.33	-273.69
76	4655.27	-268.62
77	4668.61	-264.64
78	4695.23	-280.64
79	4703.63	-280.47
80	4743.56	-257.24
1	4776.07	-313.14

Кадастровый номер земельного участка (при наличии)
77:07:0013001:4586

Площадь земельного участка

22542 ± 18 кв.м

Информация о расположенных в границах земельного участка объектах капитального строительства

Объекты капитального строительства отсутствуют

Информация о границах зоны планируемого размещения объекта капитального строительства в соответствии с утвержденным проектом планировки территории (при наличии)

Проект планировки утвержден. Координаты характерных точек не установлены.

Обозначение (номер) характерной точки	Перечень координат характерных точек в системе координат, используемой для ведения Единого государственного реестра недвижимости	
	X	Y
-	-	-

Реквизиты проекта планировки территории и (или) проекта межевания территории в случае, если земельный участок расположен в границах территории, в отношении которой утверждены проект планировки территории и (или) проект межевания территории

Проект межевания территории не утвержден.

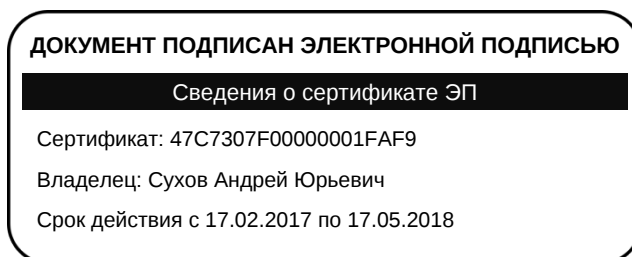
- Проект планировки территории. Утвержден постановлением Правительства Москвы № 125-ПП от 24.02.2009 «О проекте планировки по застройке земельного участка по адресу: пересечение ул. Минской с Киевским направлением МЖД в пойме реки Раменки - ТД «Волынская» (Западный административный округ)».

- Проект планировки территории. Утвержден постановлением Правительства Москвы № 49-ПП от 10.02.2015 «Об утверждении проекта планировки территории линейных объектов участков улично-дорожной сети - Южного дублера Кутузовского проспекта и участка Мосфильмовской улицы».

Градостроительный план подготовлен

Комитетом по архитектуре и градостроительству города Москвы

**Заместитель
председателя**



**Сухов
Андрей Юрьевич**

Дата выдачи 20.10.2017

1. Чертеж(и) градостроительного плана земельного участка

Чертеж(и) градостроительного плана земельного участка содержится в приложении к настоящему документу.

2. Информация о градостроительном регламенте, либо требованиях к назначению, параметрам и размещению объекта капитального строительства на земельном участке, на который действие градостроительного регламента не распространяется или для которого градостроительный регламент не устанавливается

Земельный участок расположен в территориальной зоне, для которой установлен градостроительный регламент.

2.1. Реквизиты акта органа государственной власти субъекта Российской Федерации, органа местного самоуправления, содержащего градостроительный регламент, либо реквизиты акта федерального органа государственной власти, органа государственной власти субъекта Российской Федерации, органа местного самоуправления, иной организации, определяющего, в соответствии с федеральными законами, порядок использования земельного участка, на который действие градостроительного регламента не распространяется или для которого градостроительный регламент не устанавливается

Постановление Правительства Москвы от 28.03.2017 № 120-ПП "Об утверждении Правил землепользования и застройки города Москвы".

2.2. Информация о видах разрешенного использования земельного участка

основные виды разрешенного использования земельного участка:

- Размещение жилых домов, предназначенных для разделения на квартиры, каждая из которых пригодна для постоянного проживания (жилые дома высотой девять и выше этажей, включая подземные, разделенных на двадцать и более квартир); благоустройство и озеленение придомовых территорий; обустройство спортивных и детских площадок, хозяйственных площадок; размещение подземных гаражей и наземных автостоянок, размещение объектов обслуживания жилой застройки во встроенных, пристроенных и встроенно-пристроенных помещениях многоквартирного дома в отдельных помещениях дома, если площадь таких помещений в многоквартирном доме не составляет более 15% от общей площади дома (2.6.0)
- Размещение объектов капитального строительства, размещение которых предусмотрено видами разрешенного использования с кодами 3.1.2, 3.1.3, 3.2.2, 3.2.3, 3.2.4, 3.3.0, 3.4.1.0, 3.5.1.0, 3.6.1, 3.7.1, 3.8.2, 3.10.1.0, 4.1.0, 4.4.0, 4.6.0, 3.1.1, если их размещение связано с удовлетворением повседневных потребностей жителей, не причиняет вреда окружающей среде и санитарному благополучию, не причиняет существенного неудобства жителям, не требует установления санитарной зоны (2.7.0)
- Размещение отдельно стоящих и пристроенных гаражей, в том числе подземных, предназначенных для хранения личного автотранспорта граждан, с возможностью размещения автомобильных моек (2.7.1.0)
- Размещение объектов капитального строительства, предназначенных для размещения организаций, оказывающих банковские и страховые услуги (4.5.0)
- Размещение объектов капитального строительства в качестве спортивных клубов, спортивных залов, бассейнов, физкультурно-оздоровительных комплексов, фитнес-центров (5.1.2)
- Размещение береговых полос водных объектов общего пользования, скверов, бульваров, парков, садов, велодорожек и объектов велотранспортной инфраструктуры, малых архитектурных форм (12.0.1)
- Размещение объектов улично-дорожной сети: проездов, площадей, автомобильных дорог и пешеходных тротуаров, пешеходных переходов, набережных, искусственных сооружений, велодорожек и объектов велотранспортной инфраструктуры (12.0.2)

условно разрешенные виды использования земельного участка:

Устанавливаются и применяются в соответствии с разделом 3.3 общей части Правил землепользования и застройки города Москвы.

вспомогательные виды разрешенного использования земельного участка:

Устанавливаются и применяются в соответствии с разделом 3.3 общей части Правил землепользования и застройки города Москвы.

2.3. Предельные (минимальные и (или) максимальные) размеры земельного участка и предельные параметры разрешенного строительства, реконструкции объекта капитального строительства, установленные градостроительным регламентом для территориальной зоны, в которой расположен земельный участок:

Предельные (минимальные и (или) максимальные) размеры земельных участков, в том числе их площадь			Минимальные отступы от границ земельного участка в целях определения мест допустимого размещения зданий, строений, сооружений, за пределами которых запрещено строительство зданий, строений, сооружений	Предельное количество этажей и(или) предельная высота зданий, строений, сооружений	Максимальный процент застройки в границах земельного участка, определяемый как отношение суммарной площади земельного участка, которая может быть застроена, ко всей площади земельного участка	Требования к архитектурным решениям объектов капитального строительства, расположенным в границах территории исторического поселения федерального или регионального значения	Иные показатели
1	2	3	4	5	6	7	8
Длина, м	Ширина, м	Площадь, м ² или га					
не установлена	не установлена	не установлена	не установлены	Предельная высота (м.) - без ограничений	Максимальный процент застройки (%) - без ограничений	не установлены	Максимальная плотность (тыс.кв.м/га) - 96 Суммарная поэтажная площадь объекта в габаритах наружных стен (кв.м.) - 216403.2

2.4. Требования к назначению, параметрам и размещению объекта капитального строительства на земельном участке, на который действие градостроительного регламента не распространяется или для которого градостроительный регламент не устанавливается:

Причины отнесения земельного участка к виду земельного участка, на который действие градостроительного регламента не распространяется или для которого градостроительный регламент не устанавливается	Реквизиты акта, регулирующего использование земельного участка	Требования к использованию земельного участка	Требования к параметрам объекта капитального строительства			Требования к размещению объектов капитального строительства	
			Предельное количество этажей и(или) предельная высота зданий, строений, сооружений	Максимальный процент застройки в границах земельного участка, определяемый как отношение суммарной площади земельного участка, которая может быть застроена, ко всей площади земельного участка	Иные требования к параметрам объекта капитального строительства	Минимальные отступы от границ земельного участка в целях определения мест допустимого размещения зданий, строений, сооружений, за пределами которых запрещено строительство зданий, строений, сооружений	Иные требования к размещению объектов капитального строительства
1	2	3	4	5	6	7	8
—	—	—	—	—	—	—	—

В целях осуществления контроля за реализацией утвержденного архитектурно-градостроительного решения объекта в случаях,

предусмотренных постановлением Правительства Москвы от 30.04.2013 №284-ПП архитектурно-градостроительные характеристики и параметры объектов должны соответствовать свидетельству об утверждении архитектурно-градостроительного решения объекта капитального строительства.

3. Информация о расположенных в границах земельного участка объектах капитального строительства и объектах культурного наследия

3.1. Объекты капитального строительства

не имеются

3.2. Объекты, включенные в единый государственный реестр объектов культурного наследия (памятников истории и культуры) народов Российской Федерации

не имеются

4. Информация о расчетных показателях минимально допустимого уровня обеспеченности территории объектами коммунальной, транспортной, социальной инфраструктур и расчетных показателях максимально допустимого уровня территориальной доступности указанных объектов для населения в случае, если земельный участок расположен в границах территории, в отношении которой предусматривается осуществление деятельности по комплексному и устойчивому развитию территории:

Информация о расчетных показателях минимально допустимого уровня обеспеченности территории								
Объекты коммунальной инфраструктуры			Объекты транспортной инфраструктуры			Объекты социальной инфраструктуры		
Наименование вида объекта	Единица измерения	Расчетный показатель	Наименование вида объекта	Единица измерения	Расчетный показатель	Наименование вида объекта	Единица измерения	Расчетный показатель
1	2	3	4	5	6	7	8	9
–	–	–	–	–	–	–	–	–
Информация о расчетных показателях максимально допустимого уровня территориальной доступности								
Наименование вида объекта	Единица измерения	Расчетный показатель	Наименование вида объекта	Единица измерения	Расчетный показатель	Наименование вида объекта	Единица измерения	Расчетный показатель
1	2	3	4	5	6	7	8	9
–	–	–	–	–	–	–	–	–

5. Информация об ограничениях использования земельного участка, в том числе, если земельный участок полностью или частично расположен в границах зон с особыми условиями использования территорий

Часть земельного участка расположена в границах водоохранной зоны в соответствии с Водным кодексом Российской Федерации от 03.06.2006 г. N 74-ФЗ (ред. от 31.10.2016).

Площадь земельного участка, покрываемая зоной с особыми условиями использования территории, составляет – 1064,57 м²

В границах водоохранной зоны, запрещаются:

- использование сточных вод в целях регулирования плодородия почв;
- размещение кладбищ, скотомогильников, мест захоронения отходов производства и потребления, химических, взрывчатых, токсичных, отравляющих и ядовитых веществ, пунктов захоронения радиоактивных отходов;
- осуществление авиационных мер по борьбе с вредными организмами;
- движение и стоянка транспортных средств (кроме специальных транспортных средств), за исключением их движения по дорогам и стоянки на дорогах и в специально оборудованных местах, имеющих твердое покрытие;
- размещение автозаправочных станций, складов горюче-смазочных материалов (за исключением случаев, если автозаправочные станции, склады горюче-смазочных материалов размещены на территориях портов, судостроительных и судоремонтных организаций, инфраструктуры внутренних водных путей при условии соблюдения требований законодательства в области охраны окружающей среды и настоящего Кодекса), станций технического обслуживания, используемых для технического осмотра и ремонта транспортных средств, осуществление мойки транспортных средств;
- размещение специализированных хранилищ пестицидов и агрохимикатов, применение пестицидов и агрохимикатов;
- сброс сточных, в том числе дренажных, вод;
- разведка и добыча общераспространенных полезных ископаемых;

В границах водоохранной зоны допускаются проектирование, строительство, реконструкция, ввод в эксплуатацию, эксплуатация хозяйственных и иных объектов при условии оборудования таких объектов сооружениями, обеспечивающими охрану водных объектов от загрязнения, засорения, заиления и истощения вод в соответствии с водным законодательством и законодательством в области охраны окружающей среды.

Выбор типа сооружения, обеспечивающего охрану водного объекта от загрязнения, засорения, заиления и истощения вод, осуществляется с учетом необходимости соблюдения установленных в соответствии с законодательством в области охраны окружающей среды нормативов допустимых сбросов загрязняющих веществ, иных веществ и микроорганизмов. Под сооружениями, обеспечивающими охрану водных объектов от загрязнения, засорения, заиления и истощения вод, понимаются: 1) централизованные системы водоотведения (канализации), централизованные ливневые системы водоотведения; 2) сооружения и системы для отведения (сброса) сточных вод в централизованные системы водоотведения (в том числе дождевых, талых, инфильтрационных, поливомоечных и дренажных вод), если они предназначены для приема таких вод; 3) локальные очистные сооружения для очистки сточных вод (в том числе дождевых, талых, инфильтрационных, поливомоечных и дренажных вод), обеспечивающие их очистку исходя из нормативов, установленных в соответствии с требованиями законодательства в области охраны окружающей среды и Водного Кодекса; 4) сооружения для сбора отходов производства и потребления, а также сооружения и системы для отведения (сброса) сточных вод (в том числе дождевых, талых, инфильтрационных, поливомоечных и дренажных вод) в приемники, изготовленные из водонепроницаемых материалов. В отношении территорий садоводческих, огороднических или дачных некоммерческих объединений граждан, размещенных в границах водоохраных зон и не оборудованных сооружениями для очистки сточных вод, до момента их оборудования такими сооружениями и (или) подключения к системам, указанным в пункте 1), допускается применение приемников, изготовленных из водонепроницаемых материалов, предотвращающих поступление загрязняющих веществ, иных веществ и микроорганизмов в окружающую среду.

Часть земельного участка расположена в границах прибрежной зоны в соответствии с Водным кодексом Российской Федерации от 03.06.2006 г. N 74-ФЗ (ред. от 31.10.2016).

Площадь земельного участка, покрываемая зоной с особыми условиями использования территории, составляет – **1064,59 м²**

В границах прибрежных защитных полос наряду с вышеизложенными ограничениями запрещаются:

1) распашка земель; 2) размещение отвалов размываемых грунтов; 3) выпас сельскохозяйственных животных и организация для них летних лагерей, ванн.

Часть земельного участка расположена в границах охранной зоны ВЛЭП в соответствии с кадастровой выпиской о земельном участке от 21.09.2017 г. № 77/ИСХ/17-2629645.

Площадь земельного участка, покрываемая зоной с особыми условиями использования территории, составляет – **7955 м²**

Ограничения прав на земельный участок, предусмотренные статьей 56 Земельного кодекса Российской Федерации, Ограничение использования объектов недвижимости в границах зоны предусмотрено постановлением Правительства РФ № 160 от 24.02.2009 г., п.п 10, 11: п. 10. В пределах охранных зон без письменного решения о согласовании сетевых организаций юридическим и физическим лицам запрещаются: а) строительство, капитальный ремонт, реконструкция или снос зданий и сооружений; б) горные, взрывные, мелиоративные работы, в том числе связанные с временным затоплением земель; в) посадка и вырубка деревьев и кустарников; г) дноуглубительные, землечерпальные и погрузочно-разгрузочные работы, добыча рыбы, других водных животных и растений придонными орудиями лова, устройство водоемов, колка и заготовка льда (в охранных зонах подводных кабельных линий электропередачи); д) проход судов, у которых расстояние по вертикали от верхнего крайнего габарита с грузом или без груза до нижней точки провеса проводов переходов воздушных линий электропередачи через водоемы менее минимально допустимого расстояния, в том числе с учетом максимального уровня подъема воды при паводке; е) проезд машин и механизмов, имеющих общую высоту с грузом или без груза от поверхности дороги более 4,5 метра (в охранных зонах воздушных линий электропередачи); ж) земляные работы на глубине более 0,3 метра (на вспахиваемых землях на глубине более 0,45 метра), а также планировка грунта (в охранных зонах подземных кабельных линий электропередачи); з) полив сельскохозяйственных культур в случае, если высота струи воды может составить свыше 3 метров (в охранных зонах воздушных линий электропередачи); и) полевые сельскохозяйственные работы с применением сельскохозяйственных машин и оборудования высотой более 4 метров (в охранных зонах воздушных линий электропередачи) или полевые сельскохозяйственные работы, связанные с вспашкой земли (в охранных зонах кабельных линий электропередачи). п. 11. В охранных зонах, установленных для объектов электросетевого хозяйства напряжением до 1000 вольт, помимо действий, предусмотренных пунктом 10 настоящих Правил, без письменного решения о согласовании сетевых организаций запрещается: а) размещать детские и спортивные площадки, стадионы, рынки, торговые точки, полевые станы, загоны для скота, гаражи и стоянки всех видов машин и механизмов (в охранных зонах воздушных линий электропередачи); б) складировать или размещать хранилища любых, в том числе горюче-смазочных, материалов; в) устраивать причалы для стоянки судов, барж и плавучих кранов, бросать якоря с судов и осуществлять их проход с отданными якорями, цепями, лотами, волокушами и тралами (в охранных зонах

подводных кабельных линий электропередачи), Охранная зона КВЛ 220 кВ Матвеевская - Пресня I, II, зона с особыми условиями использования территорий, № б/н, 77.07.2.6, Постановление Правительства РФ от 24.02.2009 г. № 160 "О порядке установления охранных зон объектов электросетевого хозяйства и особых условий использования земельных участков, расположенных в границах таких зон" № 160 от 24.02.2009 г.

6. Информация о границах зон с особыми условиями использования территорий, если земельный участок полностью или частично расположен в границах таких зон:

Наименование зоны с особыми условиями использования территории с указанием объекта, в отношении которого установлена такая зона	Перечень координат характерных точек в системе координат, используемой для ведения Единого государственного реестра недвижимости		
	Обозначение (номер) характерной точки	X	Y
1	2	3	4
Часть земельного участка расположена в границах охранной зоны ВЛЭП в соответствии с кадастровой выпиской о земельном участке от 21.09.2017 г. № 77/ИСХ/17-2629645.	1	4776.07	-313.14
	82	4755.65	-278.03
	81	4553.59	-383.11
	9	4572.88	-416.72
	8	4599.58	-398.35
	7	4625.22	-383.01
	6	4650.93	-369.03
	5	4680.84	-354.16
	4	4700.51	-344.86
	3	4726.36	-332.7
	2	4762.63	-318.65
	1	4776.07	-313.14

7. Информация о границах зон действия публичных сервитутов

отсутствует

Обозначение (номер) характерной точки	Перечень координат характерных точек в системе координат, используемой для ведения Единого государственного реестра недвижимости	
	X	Y
-	-	-

8. Номер и (или) наименование элемента планировочной структуры, в границах которого расположен земельный участок

Не установлен(ы)

9. Информация о технических условиях подключения (технологического присоединения) объектов капитального строительства к сетям инженерно-технического обеспечения, определенных с учетом программ комплексного развития систем коммунальной инфраструктуры поселения, городского округа

Предварительные технические условия АО «Мосгаз» от 06.10.2017 № МГ/21-638/17

Подключение к сетям газораспределения

Информация о возможной максимальной нагрузке подключения:
не более 100 ст. куб. метров в час

Информация о возможных точках подключения:
газопровод среднего давления

Предварительные технические условия АО «Мосводоканал» от 12.10.2017 № № 21-2670/17

Подключение к сетям водоснабжения

Информация о возможной максимальной нагрузке подключения:
100 м3/сут.

Информация о возможных точках подключения:
водопровод Д=300мм со стороны ул.Мосфильмовская на расстоянии около 480м.

Предварительные технические условия АО «Мосводоканал» от 12.10.2017 № № 21-2670/17

Подключение к сетям водоотведения

Информация о возможной максимальной нагрузке подключения:
100 м3/сут.

Информация о возможных точках подключения:
канализационный трубопровод d=1000 мм с юго-западной стороны, расстояние от границы участка до трубопровода около 1100 м.

Предварительные технические условия КП МПТЦ от 04.10.2017 № МПТЦ-ИТУ-193

Подключение к сетям кабельной канализации КП МПТЦ

Информация о возможной максимальной нагрузке подключения:
2 отверстия диаметром 100 мм

Информация о возможных точках подключения:
ГКК-8-1208 Мосфильмовская ул, д. 53

10. Реквизиты нормативных правовых актов субъекта Российской Федерации, муниципальных правовых актов, устанавливающих требования к благоустройству территории

- Закон города Москвы № 18 от 30.04.2014 "О благоустройстве в городе Москве";
- Постановление Правительства Москвы № 623-ПП от 06.08.2002 "Об утверждении Норм и правил проектирования комплексного благоустройства на территории города Москвы МГСН 1.02-02".

11. Информация о красных линиях:

Информация отсутствует

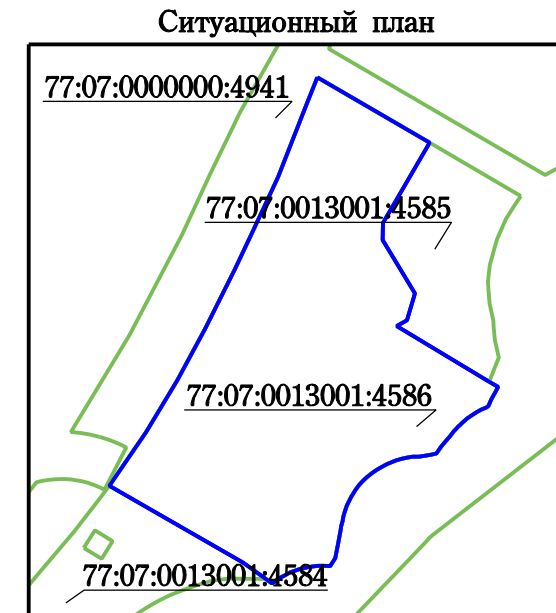
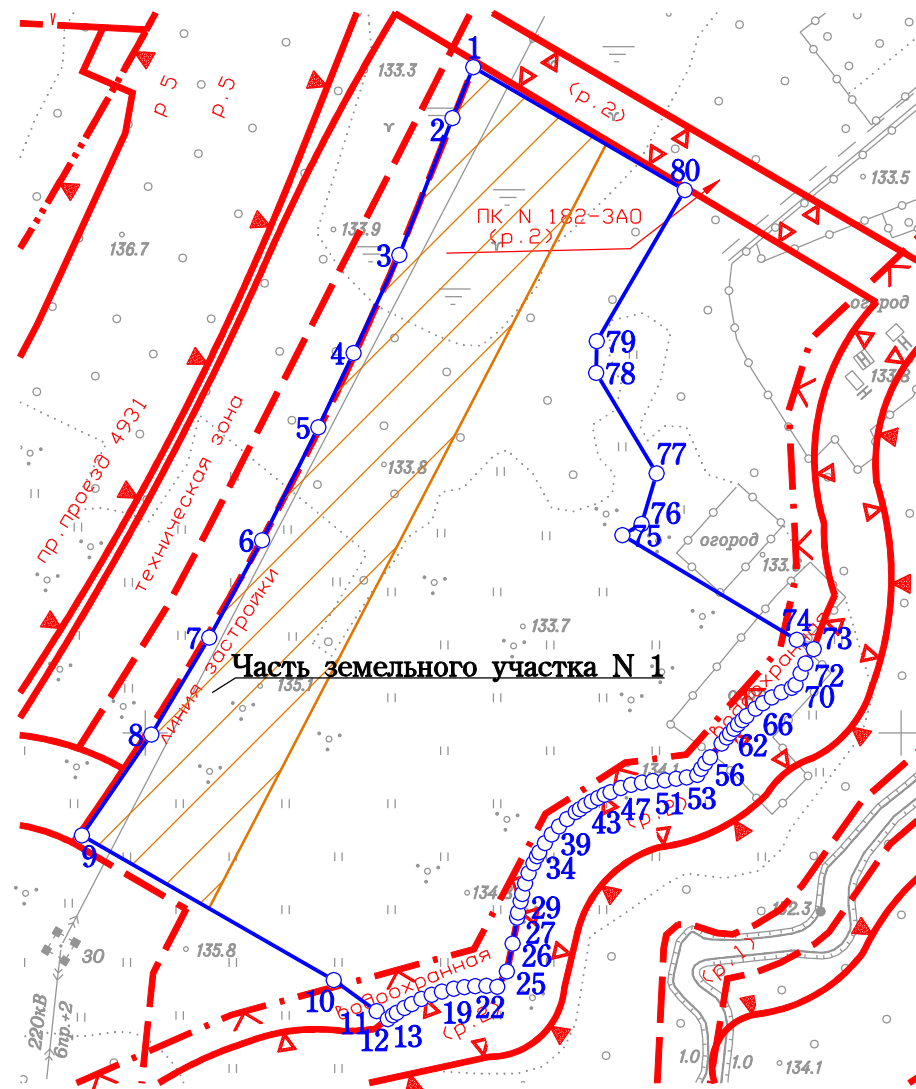
Обозначение (номер) характерной точки	Перечень координат характерных точек в системе координат, используемой для ведения Единого государственного реестра недвижимости	
	X	Y
-	-	-

¹ Информация представлена на основании:

1.1. Постановления Правительства Москвы от 28.06.2017 № 396-ПП "О подготовке и выдаче градостроительных планов земельных участков в городе Москве".

1. ЧЕРТЕЖ ГРАДОСТРОИТЕЛЬНОГО

ПЛАНА ЗЕМЕЛЬНОГО УЧАСТКА



Условные обозначения

- Границы земельного участка
- Красные линии улично-дорожной сети
- - - Границы технической зоны
- · - · - Границы полосы отвода железных дорог
- - - Границы береговой полосы
- × - - - × Границы прибрежных зон
- × - - × Границы водоохранных зон
- ▽ - ▽ Границы особо охраняемых природных территорий
- - - Линии застройки
- ▽ - ▽ Границы территорий природного комплекса Москвы, не являющихся особо охраняемыми
- Территория части земельного участка, расположенная в границах охранной зоны КВЛ 220 кВ Матвеевская - Пресня I, II

Примечание:

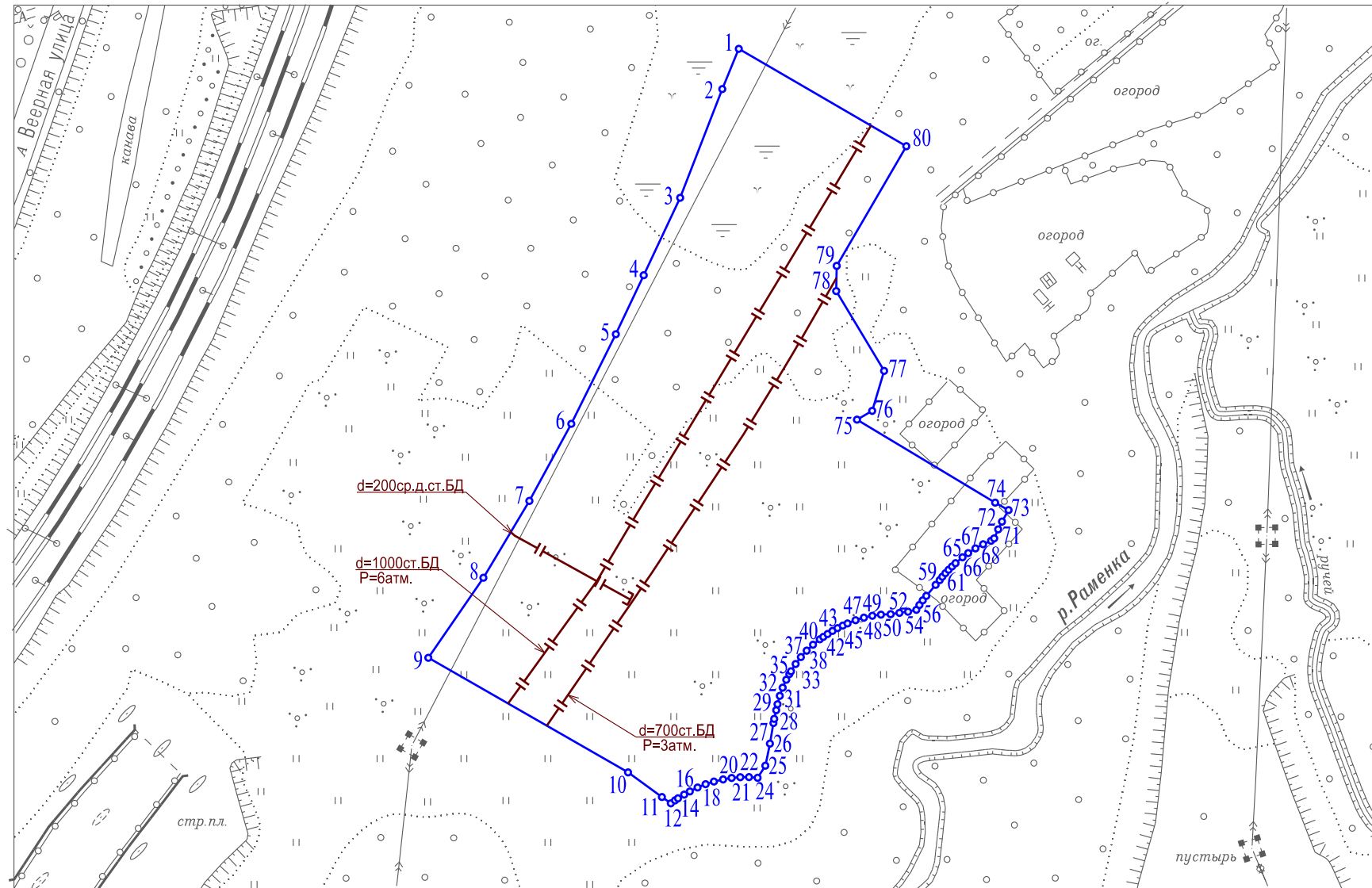
Часть земельного участка N 1, площадью 7955 кв.м, расположена в границах территории охранной зоны КВЛ 220 кВ Матвеевская - Пресня I, II.

Площадь земельного участка : 22542 ±18 кв.м (2.2542 га)
 Чертеж градостроительного плана земельного участка разработан на топографической основе, выполненной ГУП "Мосгоргеотрест".
 Планшет: d0501 - 2017г.
 Чертеж градостроительного плана земельного участка разработан 16.10.2017

Должность	Фамилия	Подпись	Дата	г. Москва, внутригородское муниципальное образование Раменки		
Нач. управл.	Маслова И. А.					
				Градостроительный план земельного участка	Стадия	Лист
						1
				Чертеж градостроительного плана М 1:2000	МОСКОМАРХИТЕКТУРА	

Ситуационный план с отображением расположенных в границах земельного участка подземных инженерных коммуникаций по имеющимся данным

Приложение к ГПЗУ
 RU77183000-034010



Условные обозначения подземных инженерных коммуникаций



Подземные коммуникации открытого доступа
 нанесены по состоянию на 04.2017 г.

Должность	Фамилия	Подпись	Дата	Кадастровый номер участка 77:07:0013001:4586	
Инженер II к.	Преснова Т.А.		12.10.2017	г. Москва, ЗАО, Раменки	Масштаб 1:2000
Нач. группы	Водянова О.А.		12.10.2017		
Зам. нач. отд.	Сенатов М.В.		12.10.2017		
Подписано электронной подписью с идентификатором 16 f4 de f6 34 4a 6d 5c 66 a2 10 b9 e6 82 a5 fd bb 5e b2 30				Ситуационный план с отображением расположенных в границах земельного участка подземных инженерных коммуникаций по имеющимся данным	МОСКМАРХИТЕКТУРА © ГБУ "Мосгоргеотрест"